



DURCH DAS ALLGÄU UND OBERBAYERN  
RADBROSCHÜRE



**Mit dem Fahrrad vom Bodensee bis zum Königssee.  
Eine sportliche Variante, Südbayerns schönste  
Sehenswürdigkeiten zu entdecken.**

**455 Kilometer** von Lindau im Bodensee bis nach Schönau a. Königssee – der Bodensee-Königssee Radweg bietet eine sportliche Variante, die grandiose Voralpenlandschaft und ihre weltberühmten Kulturdenkmäler zu entdecken. Immer dem Alpennordrand folgend.

**Starten können Sie im Osten oder im Westen, der Weg ist in beide Richtungen beschildert.**



3.445 Höhenmeter



Herrliche Panoramablicke



Charmante und historische Kleinstädte, traditionsreiche Orte, kleine Dörfer



Bayerische Kulinarik



Erfrischende Flüsse und Seen



Kulturelle Highlights, bayerische Originale und barocke Juwelen



Wegbeschaffenheit: ca. 395 km Asphalt und ca. 60 km Schotter- und Naturwege



In dieser Broschüre haben wir Informationen zum Streckenverlauf und den Sehenswürdigkeiten entlang des Weges zusammengestellt. Zudem finden Sie die Adressen der Tourist-Informationen sowie Übernachtungs- und Freizeittipps. Auf [www.bodensee-koenigssee-radweg.de](http://www.bodensee-koenigssee-radweg.de) finden Sie alle Informationen rund um den Radweg digital.



**Bayerische Fernwege e. V.**

Sparte Bodensee-Königssee Radweg  
c/o Alpin Consult  
Siedlerstraße 10, 83714 Miesbach  
Telefon +49 8025 9244952  
info@bodensee-koenigssee-radweg.de  
www.bodensee-koenigssee-radweg.de



**GPS Daten**

Unter dem nebenstehenden QR-Code finden Sie den Link zu den GPS Daten des Bodensee-Königssee Radwegs

Reiseveranstalter  
Gepäckstransport,  
Organisation von  
Unterkünften,  
Rad-Verleih

**Feuer und Eis Touristik GmbH™**

Südliche Hauptstraße 33, 83700 Rottach-Egern  
Telefon +49 8022 663640  
info@feuer-eis-touristik.de  
www.feuer-eis-touristik.de



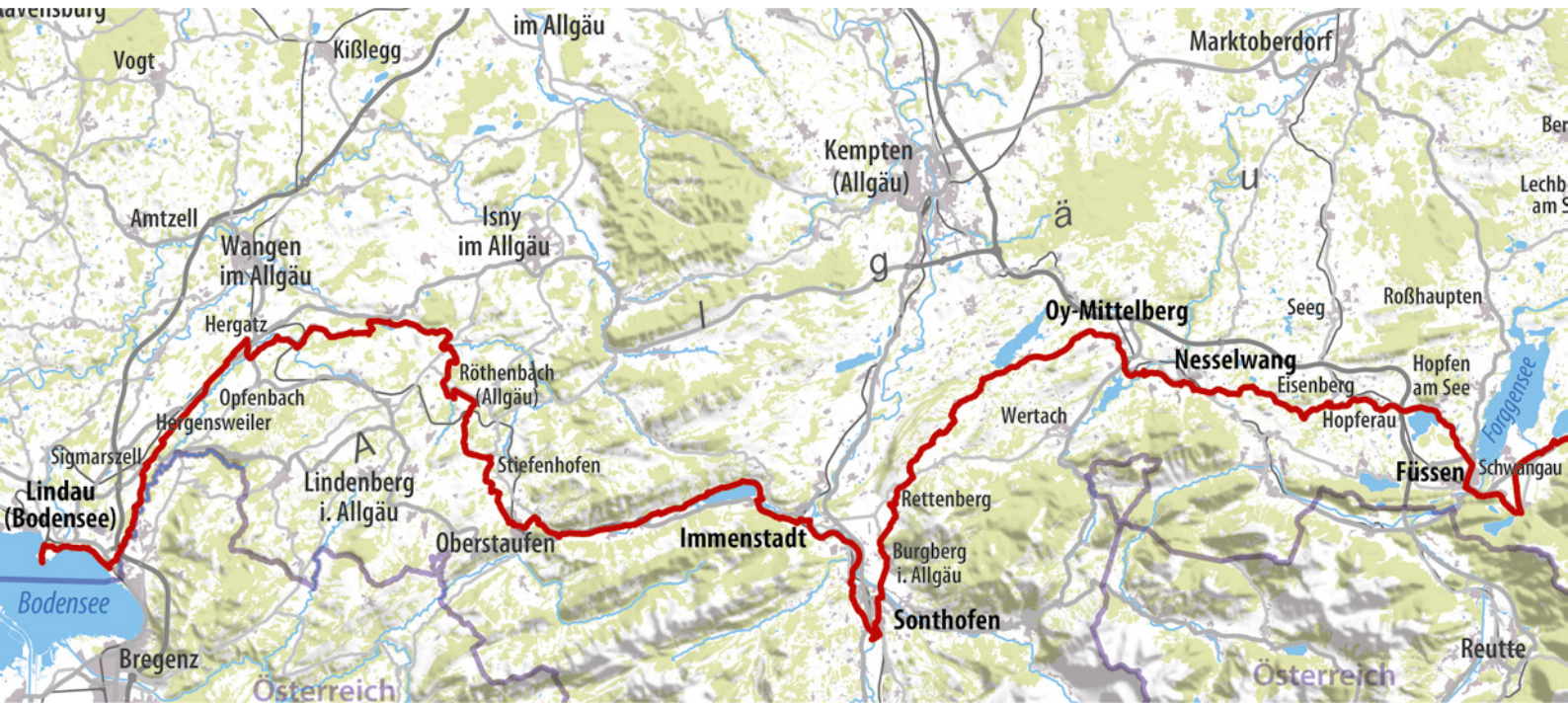
**Reiseliteratur:**

**bikeline Radtourenbuch/Esterbauer Verlag:**  
Maßstab 1:50.000, ISBN: 978-3-7111-0065-8  
Preis: 15,90 €

- i Karte
- 🚲 Route
- 🏠 Gastgeber
- 📍 Freizeittipp

Inhaltsverzeichnis	Seite
Karte und Adressverzeichnis der Tourist-Informationen	4 – 9
Pilgern entlang des Bodensee-Königssee Radwegs	10 – 11
Routenbeschreibung	12 – 26
Gastgeberverzeichnis	27 – 39
Freizeittipps	40 – 49
Radfernwege	50
Impressum	51





**Allgäu GmbH**  
Tel. +49 8323 8025931  
[www.allgaeu.de](http://www.allgaeu.de)

**Verkehrsverein Opfenbach**  
Tel. +49 8385 92140, [www.opfenbach.de](http://www.opfenbach.de)

**Gästeamt Röthenbach**  
Tel. +49 8383 9295924, [www.vg-argental.de](http://www.vg-argental.de)

**Gästeamt Stiefenhofen**  
Tel. +49 8383 7200, [www.stiefenhofen.de](http://www.stiefenhofen.de)

**Tourist-Info Burgberg**  
Tel. +49 8321 672220, [www.burgberg.de](http://www.burgberg.de)

**Tourist-Info Rettenberg**  
Tel. +49 8327 92040, [www.rettenberg.de](http://www.rettenberg.de)

**Touristinformation Wertach**  
Tel. +49 8365 702199, [www.wertach.de](http://www.wertach.de)

**Kur- und Tourismusbüro Oy-Mittelberg**  
Tel. +49 8366 207, [www.oy-mittelberg.de](http://www.oy-mittelberg.de)

**Tourist Information Eisenberg/Zell**  
Tel. +49 8364 1237  
[www.eisenberg-allgaeu.de](http://www.eisenberg-allgaeu.de)

**Gästeinformation Hopferau**  
Tel. +49 8364 8548, [www.hopferau.de](http://www.hopferau.de)

**Tourist Information Hopfen am See**  
Tel. +49 8362 7458, [www.fuessen.de](http://www.fuessen.de)

**Füssen Tourismus & Marketing**  
Tel. +49 8362 93850, [www.fuessen.de](http://www.fuessen.de)

**Tourist Information Schwangau**  
Tel. +49 8362 81980, [www.schwangau.de](http://www.schwangau.de)

**Gästeinformation Halblech/Buching**  
Tel. +49 8368 912222, [www.halblech.de](http://www.halblech.de)

## Allgäu Bodensee

**Westallgäu Tourismus e. V.**  
Tourist-Information Lindenberg  
Tel. +49 8381 9284310  
[info@westallgaeu.de](mailto:info@westallgaeu.de)  
[www.westallgaeu.de](http://www.westallgaeu.de)

[www.touren.landkreis-lindau.de](http://www.touren.landkreis-lindau.de)

**Lindau Tourismus und Kongress GmbH**  
Tel. +49 8382 8899900, [www.lindau.de](http://www.lindau.de)

**Verkehrsverein Hergensweiler**  
Tel. +49 8388 217, [www.hergensweiler.de](http://www.hergensweiler.de)

## Allgäu Gipfelwelten

**Landratsamt Oberallgäu**  
[tourismus@lra-oa.bayern.de](mailto:tourismus@lra-oa.bayern.de)  
[www.oberallgaeu.de](http://www.oberallgaeu.de)

**Oberstaufen Tourismus Marketing GmbH**  
Tel. +49 8386 93000, [www.oberstaufen.de](http://www.oberstaufen.de)

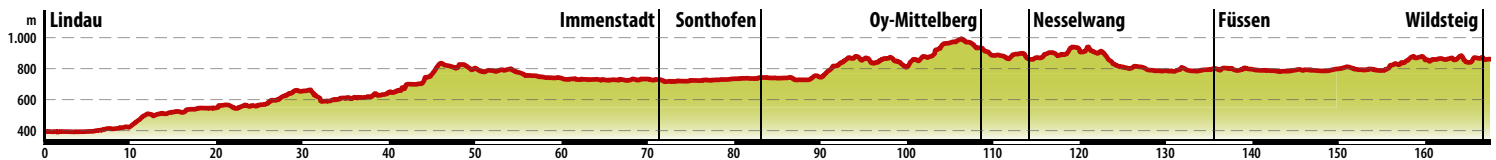
**Tourist Infos Immenstadt**  
Tel. +49 8323 998877, [www.immenstadt.de](http://www.immenstadt.de)

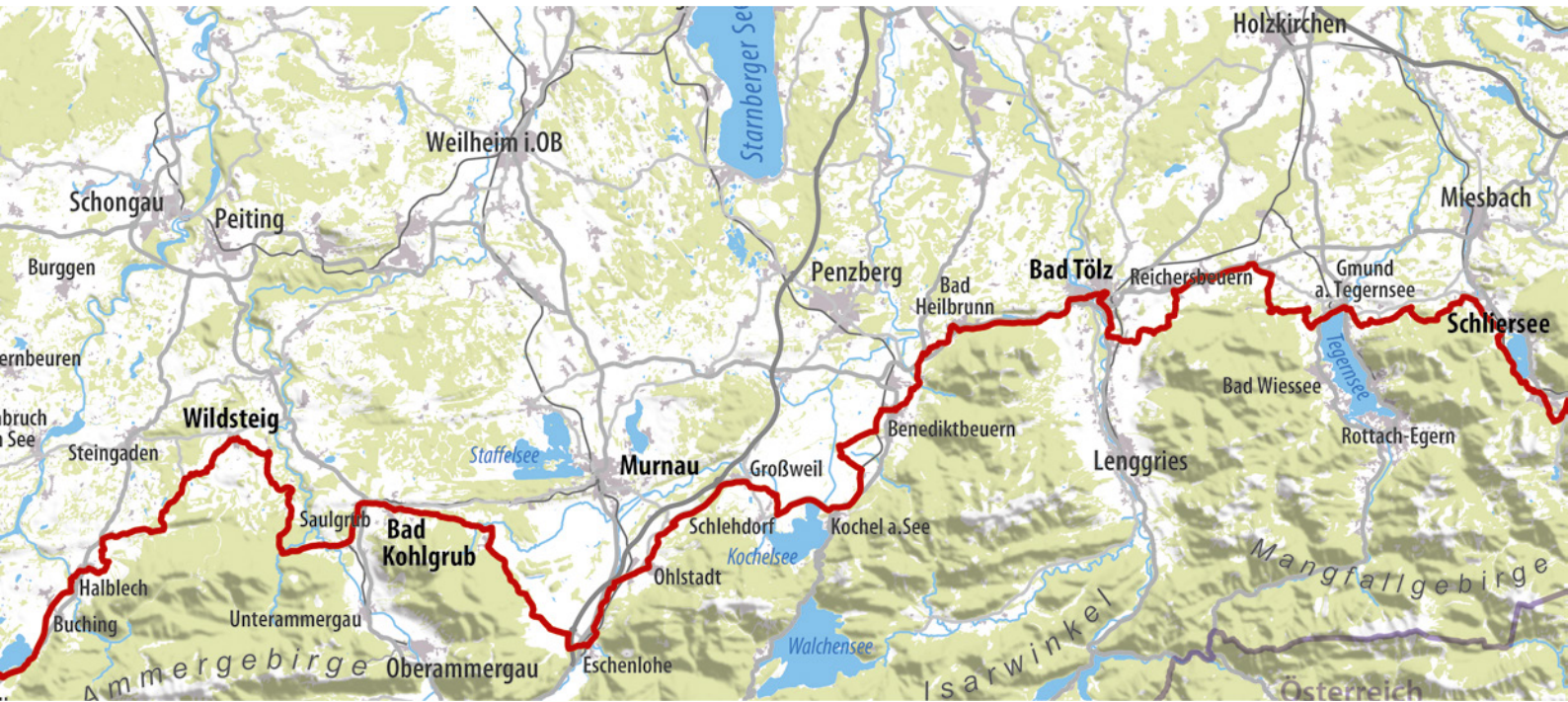
**Tourist-Info Sonthofen**  
Tel. +49 8321 615291, [www.sonthofen.de](http://www.sonthofen.de)

## Allgäu Schlosspark

**Tourismusverband Ostallgäu e. V.**  
Tel. +49 8342 911506  
[info@schlosspark.de](mailto:info@schlosspark.de)  
[www.schlosspark.de](http://www.schlosspark.de)

**Tourist-Information Nesselwang**  
Tel. +49 8361 923040  
[www.nesselwang.de](http://www.nesselwang.de)





## Oberbayern

**Tourismus Oberbayern München e. V.**  
Tel. +49 89 638958790  
[www.oberbayern.de](http://www.oberbayern.de)

## Pfaffenwinkel

**Tourismusverband Pfaffenwinkel**  
Tel. +49 8861 2113200  
[info@pfaffen-winkel.de](mailto:info@pfaffen-winkel.de)  
[www.pfaffen-winkel.de](http://www.pfaffen-winkel.de)

**Tourist-Information Wildsteig**  
Tel. +49 8867 912400, [www.wildsteig.de](http://www.wildsteig.de)

## Naturpark Ammergauer Alpen

**Ammergauer Alpen GmbH**  
Tel. +49 8822 922740  
[info@ammergauer-alpen.de](mailto:info@ammergauer-alpen.de)  
[www.ammergauer-alpen.de](http://www.ammergauer-alpen.de)

**Tourist-Information Saulgrub-Altenau**  
Tel. +49 8822 922740  
[www.saulgrub.de](http://www.saulgrub.de)

**Tourist-Information Bad Kohlgrub**  
Tel. +49 8822 922740  
[www.bad-kohlgrub.de](http://www.bad-kohlgrub.de)

## Das Blaue Land

**Tourismusgemeinschaft Murnau & Das Blaue Land**  
c/o Tourist Information Murnau  
Tel. +49 8841 476240  
[info@dasblaueLand.de](mailto:info@dasblaueLand.de)  
[www.dasblaueLand.de](http://www.dasblaueLand.de)

**Gäste-Information Ohlstadt**  
Tel. +49 8841 671250, [www.ohlstadt.de](http://www.ohlstadt.de)

**Gemeinde Großweil**  
Tel. +49 8851 1210, [www.grossweil.de](http://www.grossweil.de)

## Tölzer Land

**Tölzer Land Tourismus**  
Tel. +49 8041 505206  
[info@toelzer-land.de](mailto:info@toelzer-land.de), [www.toelzer-land.de](http://www.toelzer-land.de)

**Tourismusverein Schlehdorf-Unterau e. V.**  
Tel. +49 8851 484  
[www.urlaub-in-schlehdorf.de](http://www.urlaub-in-schlehdorf.de)

**Tourist Information Kochel a. See**  
Tel. +49 8851 338, [www.kochel.de](http://www.kochel.de)

**Gästeinformation Benediktbeuern**  
Tel. +49 8857 248, [www.benediktbeuern.de](http://www.benediktbeuern.de)

**Gästeinformation Bad Heilbrunn**  
Tel. +49 8046 323, [www.bad-heilbrunn.de](http://www.bad-heilbrunn.de)

**Tourist-Information Bad Tölz**  
Tel. +49 8041 78670, [www.bad-toelz.de](http://www.bad-toelz.de)

**Gemeinde Reichersbeuern**  
Tel. +49 8041 78220  
[www.reichersbeuern.de](http://www.reichersbeuern.de)

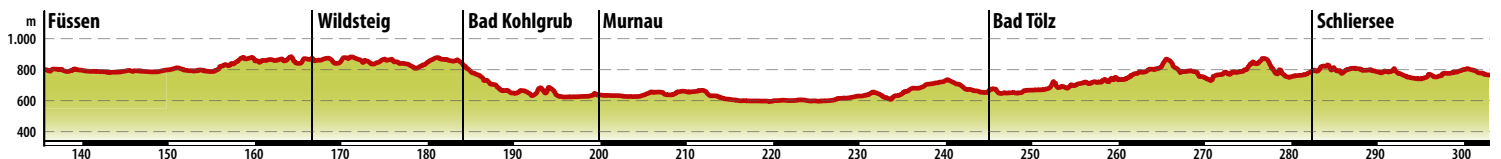
## Alpenregion Tegernsee Schliersee

**Alpenregion Tegernsee Schliersee**  
Tel. +49 8025 9937250  
[info@tegernsee-schliersee.de](mailto:info@tegernsee-schliersee.de)  
[www.tegernsee-schliersee.de](http://www.tegernsee-schliersee.de)

**Tourist-Information Gmund am Tegernsee**  
Tel. +49 8022 927380, [www.gmund.de](http://www.gmund.de)

**Gäste-Information Schliersee**  
Tel. +49 8026 60650, [www.schliersee.de](http://www.schliersee.de)

**Tourismusbüro Fischbachau**  
Tel. +49 8028 876, [www.fischbachau.de](http://www.fischbachau.de)





## Chiemsee-Alpenland

### Chiemsee-Alpenland

#### Tourismus GmbH & Co. KG

Tel. +49 8051 965550

info@chiemsee-alpenland.de

www.chiemsee-alpenland.de

#### Kur- & Gästeinformation Bad Feilnbach

Tel. +49 8066 887440, www.bad-feilnbach.de

#### Gemeinde Raubling

Tel. +49 8035 87050, www.raubling.de

#### Gäste-Information Neubuern

Tel. +49 8035 2165

www.kulturdorf-neubuern.de

#### Gemeinde Rohrdorf

Tel. +49 8032 95640, www.rohrdorf.de

#### Tourist-Information Frasdorf

Tel. +49 8052 179625, www.frasdorf.de

#### Tourist-Information Aschau i. Chiemgau

Tel. +49 8052 90490, www.aschau.de

#### Tourist-Information Bernau am Chiemsee

Tel. +49 8051 98680

www.bernau-am-chiemsee.de

## Chiemgau

### Chiemgau Tourismus e.V.

Tel. +49 861 9095900

urlaub@chiemsee-chiemgau.info

www.chiemsee-chiemgau.info

#### Tourist-Information Grassau

Tel. +49 8641 697960, www.grassau.de

#### Tourist-Information Staudach-Egerndach

Tel. +49 8641 5979114, www.achental.com

#### Tourist-Information Bergen

Tel. +49 8662 8321

www.bergen-chiemgau.de

#### Tourist-Information Siegsdorf

Tel. +49 8662 498745, www.siegsdorf.de

#### Tourist-Information Traunstein

Tel. +49 861 65500, www.traunstein.de

## Berchtesgadener Land

### Bergerlebnis Berchtesgaden

Tel. +49 8652 65 6500

info@berchtesgaden.de

www.berchtesgaden.de

#### Tourist-Information Teisendorf

Tel. +49 8666 295, www.teisendorf.de

#### Tourist-Information Anger

Tel. +49 8656 988922, www.anger.de

#### Tourist-Information Piding

Tel. +49 8651 3860, www.piding.de

#### Tourist-Information Bad Reichenhall/ Bayerisch Gmain

Tel. +49 8651 715110

www.bad-reichenhall.de

#### Tourist-Information Bischofswiesen

Tel. +49 8652 977220

www.bischofswiesen.de

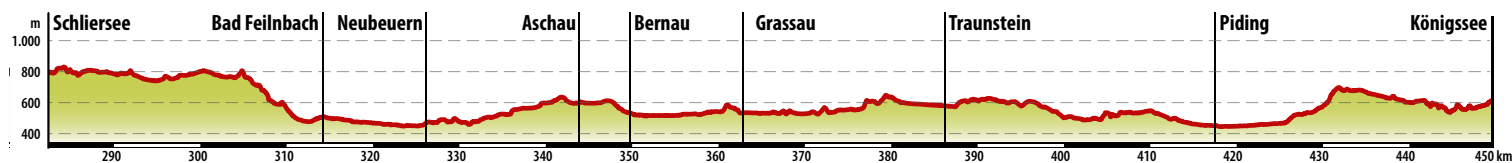
#### Tourist-Information Berchtesgaden

Tel. +49 8652 65650700

www.berchtesgaden.de

#### Tourist-Information Schönau a. Königssee

Tel. +49 8652 1760, www.koenigssee.de



## Pilgern entlang des Radwegs – eine Reise zu sich selbst!



Abstand gewinnen – mit jedem Tritt in die Pedale – zur Hektik des Alltags, zu den kleinen und großen Sorgen, die uns tagtäglich beschäftigen: Am Bodensee-Königssee Radweg gelingt dies in kürzester Zeit. Sportlich ist sie die Strecke, mit 3.445 Höhenmetern, aber: ist man erstmal im Rhythmus des ständigen Auf- und Abs angekommen, kommt der „Flow“, erhält die Tour einen meditativen Charakter. Man wird aufnahmefähiger: für die Schönheit der Natur, für die stillen Momente. Man wird eins mit sich und der Natur.



Kirchen, Klöster, Wallfahrtsorte

Entlang der Strecke gibt es zahlreiche Möglichkeiten, für einen Moment innezuhalten: Eine Bank mit Aussicht auf das Alpenvorland, ein Rastplatz an einem See oder Bach. Spirituelle Einkehr bietet ein Besuch der vielen Kirchen und Kapellen am Wegesrand. Bedeutende Wallfahrtskirchen wie Maria Rain (Oy-Mittelberg), Maria Trost (Nesselwang), Wieskirche (Steingaden), Birkenstein (Fischbachau) und Maria Morgenstern (Lippertskirchen/Bad Feilnbach) liegen am Weg.



St. Bartholomä sowie Frauen- und Herrenchiemsee lassen sich mit einer Schifffahrt verbinden. Aber auch versteckte Schätze wie die vielen kleinen Kapellen sind dabei: die Loretokapelle in Immenstadt, die Kapelle St. Wendelin in Rettenberg oder die Abendmahlkapelle in Aschau i. Chiemgau. Es lohnt sich aber auch, das Rad einmal stehen zu lassen und sich hinauf zu begeben auf den Kalvarienberg in Füssen, der in besonderer Weise Religion, Natur und Kunst miteinander vereint oder den Kalvarienberg in Bad Tölz mit der Leonhardikapelle. An den bedeutendsten Klöstern führt so oder so kein Weg vorbei: Steingaden, Ettal und Benediktbeuern sind auch aufgrund ihrer Architektur sehenswerte Baudenkmäler.

Wer am klösterlichen Leben teilhaben möchte, dem empfehlen wir eine Übernachtung in einer der Klosterherbergen und für die, die es gar nicht eilig haben, gibt es zahlreiche Angebote für eine spirituelle Auszeit.



Weitere Infos finden Sie auf unserer Website [www.bodensee-koenigssee-radweg.de](http://www.bodensee-koenigssee-radweg.de)  
 Folgen Sie dem QR-Code direkt zu unserem Pilger-Radreiseführer.



## Bayern erleben auf dem Bodensee-Königssee Radweg

### ■ Allgäu Bodensee

**Lindau – Stiefenhofen:**  
**Streckenlänge 51 km, Steigung 715 Höhenmeter**



Ausgangspunkt des Radweges ist die am Bodensee gelegene Stadt Lindau. Die Inselstadt ist bekannt für ihre imposante Hafeneinfahrt und es lohnt sich, die Radtour mit einer Besichtigung zu beginnen.

Die Lage ist einmalig: Ein glasklarer See, im Hintergrund schneebedeckte Berge, ein saftgrünes Umland und mittendrin eine historische Insel mit unvergleichlichem Charme. Die Lindauer Altstadt liegt auf einer knapp 70 ha großen Insel im Bodensee.



#### ★ Lindau im Bodensee

Historische Altstadt, mediterranes Ambiente, moderner Lebensstil: Ob beim Bummel durch die romantischen, verwinkelten Gassen der Insel, einem entspannten Tag am Wasser im großzügigen Lindenhofpark oder dem Besuch der kleinen Galerien und des städtischen Kunstmuseums – die Inselstadt Lindau im Bodensee bietet zu jeder Jahreszeit ein breites Angebot an Aktivitäten. Veranstaltungen wie die Regatta „Rund Um“, das Winzerfest „Komm & See“, der Jahrmarkt oder die Hafenweihnacht begeistern jährlich Tausende Besucher aus nah und fern. Deutschlands südlichster und Bayerns einziger Leuchtturm bildet zudem – gemeinsam mit dem Bayerischen Löwen – ein unverkennbares historisches Ensemble am Hafen der Lindauer Insel.

► [www.lindau.de](http://www.lindau.de)



Von Lindau fahren wir an dem kleinen Flüsschen Leiblach entlang und wenig später hinauf ins hügelige Allgäu. Verstreut zwischen Wald und Weiden liegende Bauernhöfe und kleine Dörfer prägen das Bild. Über Hergensweiler, Opfenbach – dem Pilgerzentrum, Maria-Thann, Gestratz, Röthenbach und Stiefenhofen (Kräuterdorf) führt die Strecke nach Oberstaufen. Auf dieser Route, der Allgäuer Käsestraße, finden sich viele Sennereien, wo Käse nach alter Tradition handwerklich hergestellt wird.



### ■ Allgäu Gipfelwelten

**Stiefenhofen – Nesselwang**  
**Streckenlänge 61 km, Steigung 589 Höhenmeter**



Von Oberstaufen aus, immer am Rande des Naturparks Nagelfluhkette entlang radelnd, erreichen wir Immenstadt. Vorher passieren wir den Großen Alpsee, an dessen Ufer das Naturparkzentrum Nagelfluhkette mit Tourist-Info sich ideal zur Rast anbietet.

Regionale Produkte, aber auch eine moderne Erlebnisausstellung laden den Besucher ein, die Natur mit anderen Augen zu sehen. Das markante Nagelfluhgestein und die Gebirgsformation, die uns Radelnde bis hierher begleitet hat, lassen sich im Haus erforschen.




### ★ Immenstadt

Die älteste Stadt im Oberallgäu bringt Geschichte, Kultur und Natur auf einen höchst lebensfrohen Nenner. Ihr mittelalterlicher Kern, im Bereich des Marienplatzes, wird besonders durch das restaurierte Schloss, das Rathaus und die Mariensäule geprägt. Das Stadtzentrum mit seinen kleinen Straßen, Geschäften und Restaurants lädt zum Verweilen und Genießen ein. Neben den Stadtbesuchern kommen auch Erholungssuchende, Wanderer und Sportler auf ihre Kosten.



Egal ob am Großen Alpsee in Bühl oder in den Bergen des Naturparks Nagelfluhkette, ist landschaftlich und sportlich viel geboten. Lassen Sie sich im Naturparkzentrum Nagelfluhkette oder am Residenzplatz beraten.



► [www.immenstadt.de](http://www.immenstadt.de)

Die herrlichen Eindrücke im Gepäck, kommen wir zunächst von Immenstadt, über Blaichach nach Sonthofen von dort über die Radrunde Allgäu durch die Innenstadt Sonthofens.



### ★ Sonthofen

Stadt- und Naturerlebnis liegen in Sonthofen nah beieinander und machen den Reiz der Internationalen Alpenstadt mit ihren 21.000 Einwohnern aus. Die Lage Sonthofens ist dabei ganz besonders: Direkt vor dem Naturschutzgebiet Allgäuer Hochalpen. Berge, Wälder, Flüsse und Seen sind nur einen Katzensprung von der lebendigen Innenstadt entfernt – nach wenigen Gehminuten ist man in ursprünglicher Natur, imposantes Bergpanorama inklusive. Radelnde finden hier ein riesiges Radwegenetz, das sichere und genussvolle Radtouren in die verschiedensten Richtungen ermöglicht. Als attraktives Basislager in der Radregion Allgäu bietet Sonthofen zudem Servicestationen mit Radverleih sowie hochkarätige Sportveranstaltungen.




► [www.sonthofen.de](http://www.sonthofen.de)

Am Spitalplatz geht es weiter in Richtung Burgberg und am Bier.Genuss. Dorf. Rettenberg vorbei, dessen drei Privatbrauereien Zötler, Engelbräu und BernardiBräu den müden Gliedern Erfrischung versprechen. Gestärkt geht es nun weiter nach Oy-Mittelberg.



### ★ Oy-Mittelberg

Ein traumhaftes Alpenpanorama und idyllische Badeseen warten in Oy-Mittelberg auf die Radfahrer. Hier erradeln Sie mit knapp 1.000 Metern den höchsten Punkt zwischen Bodensee und Königssee. Der Blick schweift über den Lenker hinaus auf die Allgäuer Alpen, auf Schloss Neuschwanstein bis zur Zugspitze – eine Panoramalage, die ihresgleichen sucht.



Gerne dürfen Sie auch länger bleiben! Die Allgäuer Naturbiken-Touren sind sportlich und trotzdem für Genießer. MTB-Fans erwartet die schöne See(le)ndlandschaft des Duftorts Oy-Mittelberg zwischen Grünten- und Rottachsee.



► [www.oy-mittelberg.de](http://www.oy-mittelberg.de)

## ■ Allgäu Schlosspark

**Nesselwang – Halblech:**

**Streckenlänge 47 km, Steigung 398 Höhenmeter**



Von Oy-Mittelberg kommend begrüßt uns der Grüntensee auf der rechten Seite. Durch die Ortsteile Haslach und Gschwend gelangen wir in den Erlebnisraum Schlosspark. Im Ortskern von Nesselwang sind zahlreiche Einkaufsmöglichkeiten vorzufinden. Zudem ist die eindrucksvolle Pfarrkirche St. Andreas lohnender Halt. Eine Fahrt mit der Alpsspitzbahn Nesselwang garantiert bei schönem Wetter einen atemberaubenden Blick in die herrliche Landschaft des Schlossparks. Die Einkehr in eine der nahegelegenen Hütten mit einer zünftigen Brotzeit runden das Erlebnis in Nesselwang ab. Weiter geht es idyllisch über den Ortsteil Hertingen inmitten grüner Viehweiden und Felder nach Pfronten.





### ★ Nesselwang

In Nesselwang trifft die liebevolle Voralpenlandschaft auf die hohen Gipfel der Allgäuer Alpen. Dadurch sind atemberaubende Ausichten garantiert. Der Luftkurort mit seinem Hausberg Alpspitze und dem markanten Turm der Pfarrkirche St. Andreas bietet eine breite Infrastruktur mit Restaurants, Geschäften und Erholungsmöglichkeiten.




Freuen Sie sich auf eine fahrradfreundliche Marktgemeinde mit familiären Gastgebern und attraktiven Tagestouren. Für Abkühlung sorgen die vielen Seen, dazu gibt es zahlreiche authentische Veranstaltungen.

► [www.nesselwang.de](http://www.nesselwang.de)



Begleitet von einem bezaubernden Blick auf die Allgäuer Alpen, Zugspitze und schließlich die Tannheimer Berge gelangen wir in die RadReiseRegion Schlosspark im Allgäu nach Hopfen am See. In Sichtweite liegt die geschichtsträchtige und malerische Stadt Füssen vor uns.



### ★ Füssen

Bayerns höchstgelegene Stadt bietet Romantik pur. Die gemütlichen Cafés und vielen kleinen Geschäfte in der mittelalterlichen Altstadt laden zu einem ausführlichen Bummel mit leicht italienischem Flair ein. Das Museum der Stadt Füssen bietet prachtvolle Barockräume und eine der europaweit schönsten Sammlungen historischer Lauten und Geigen. Vom Hohen Schloss mit seinen beeindruckenden Illusionsmalereien aus hat man den besten Blick über die Dächer Füssens.



Am Schnittpunkt von Hochgebirge und Voralpenland liegt Füssen außerdem in direkter Nachbarschaft zu Ludwigs Märchenschloss Neuschwanstein und zahlreichen Badeseen.

► [www.fuessen.de](http://www.fuessen.de)

Sie verlassen Füssen und überqueren dabei den Fluss Lech, der noch heute als Lebensader der Stadt gilt. Der Lech entspringt 125 km entfernt im österreichischen Lechtal und speist den Forggensee, der wie zahlreiche weitere Seen in der Umgebung zum „Seenhüpfen“ einlädt. So ist beispielsweise der (kleine) Alpsee malerisch zwischen Schloss Hohenschwangau und Neuschwanstein eingebettet.



### ★ Schwangau

Herrliche Ausblicke, frische Luft und Natur pur. Radfahren rund um Schwangau ist ein aktives Erlebnis für alle Leistungsklassen.



Das flache Voralpenland, gut ausgebaute Radwege, ein schönes Bergpanorama und viele Sehenswürdigkeiten am Wegesrand, wie z.B. die Königsschlösser Neuschwanstein und Hohenschwangau, laden Sie zu genussvollen Touren ein.



Die Gastgeber empfangen Sie herzlich und bieten den passenden Service rund um Ihren Radurlaub an.

► [www.schwangau.de](http://www.schwangau.de)

Wer die beiden Schlösser nicht kennt, sollte sie sich unbedingt ansehen! Das Museum der Bayerischen Könige zu Füßen der beiden Schlösser gehört auch zum Pflichtprogramm. So viel Schönheit – ob es die Landschaft ist, mit malerischen Seen und majestätischen Gipfeln, die pittoreske Altstadt Füssens oder schließlich die Königsschlösser – stärken die Seele. Weiter geht es über Schwangau am Bannwaldsee vorbei, nach Trauchgau.

## ■ Pfaffenwinkel



Im Pfaffenwinkel gelangt man direkt zur bekannten Wallfahrtskirche und UNESCO-Weltkulturerbe, der Wieskirche.

Wenn man sich so umschaute: man kann sie verstehen! Die Mönche, die Nonnen, die Pfaffen. 159 Kirchen und jede Menge Klöster zwischen Lech und Loisach. Recht hatten sie, die Geistlichen, sich in diesem Herzstück Bayerns niederzulassen. Sie wussten einfach schon immer, wo die schönsten Plätze sind. Die Landschaft so begnadet schön, dass einem schier der Atem wegbleibt. Über Wildsteig fährt man weiter ins Tal der Halbammer.



### ★ Wildsteig

Unser Erholungsort Wildsteig im schönen Oberbayern, 888 m NN, mit herrlichem Blick, sowohl auf die Ammergauer Alpen, als auch ins Allgäu, lädt Sie und Ihre Familie ein, unsere unberührte Natur zu genießen. Hier beginnt Ihr Urlaub schon beim Ankommen! Viele Wege führen nach Wildsteig, so z. B. die „Romantische Straße“, der „König-Ludwig-Weg“, der „Jakobsweg“ und der „Bodensee-Königssee Radweg“. Auch die weltberühmte „Wieskirche“ liegt in unmittelbarer Nähe. Wunderschöne Aussichtspunkte – Eckberg (962 m, Blick ins Voralpenland), Mühleck (926 m) – offenbaren ein fantastisches Alpenpanorama vom Wendelstein im Chiemgau bis zum Grönten im Allgäu.

► [www.wildsteig.de](http://www.wildsteig.de)



## ■ Naturpark Ammergauer Alpen

**Halblech – Großweil:**

**Streckenlänge 57 km, Steigung 466 Höhenmeter**



Von Altenau lenkt uns der Radweg am Naturschutzgebiet „Altenauer Moor“ vorbei über Saulgrub nach Bad Kohlgrub.

Zahlreiche Gastgeber des Kurortes bieten Anwendungen mit dem regionalen Bergkiefern-Hochmoor an.

## ■ Das Blaue Land

Frisch erholt steuern wir Grafenaschau, das am artenreichen Murnauer Moos liegt, an. Anschließend passieren wir idyllische Bauerndörfer wie Ohlstadt mit der sehenswerten Kaulbach-Villa sowie das Gestüt Schwaiganger. In Großweil lohnt eine Besichtigung des Freilichtmuseums Glentleiten bevor es Richtung Kochel a. See geht. Einen Abstecher in den Künstlerort Murnau sollten Sie sich nicht entgehen lassen.



### ★ Murnau

Murnau a. Staffelsee liegt in den malerischen Voralpen und ist Herz des Blauen Landes, wie es einst von Wassily Kandinsky und Franz Marc liebevoll genannt wurde. Nur wenige Kilometer südlich liegt Ihnen das Murnauer Moos zu Füßen und dahinter ragen die imposanten Berggipfel der Alpen in den Himmel.

Mit dem Münter-Haus und dem Schloßmuseum hat der Markt kulturell einiges zu bieten. Bekannt ist der Ort vor allem auch für seine malerische Fußgängerzone mit unzähligen Einkaufsmöglichkeiten, gemütlichen Brauereigasthöfen und den Seitengässchen mit Galerien und Ateliers. Ein besonderes Erlebnis ist der traditionelle Wochenmarkt in Murnau, immer mittwochs am Vormittag.

► [www.tourismus.murnau.de](http://www.tourismus.murnau.de)



## ■ Tölzer Land

**Großweil – Reichersbeuern:**

**Streckenlänge 43 km, Steigung 290 Höhenmeter**



Malerisch vor dem Herzogstand (1.731 m), der auch mühelos mit der Seilbahn zu erreichen ist, liegt Kochel a. See. Hier kommen Kunstinteressierte im Franz Marc Museum auf ihre Kosten. Kaum zählt der Tacho ein paar Kilometer mehr, befinden wir uns in Benediktbeuern. Von hier eröffnet sich ein atemberaubender Blick auf die Benediktenwand (1.801 m). Eine unbedingt einzuplanende Sehenswürdigkeit ist das Kloster der Salesianer Don Boscos, das auf eine über 1.250-jährige Geschichte zurückblicken kann. Ein Teil des bekannten Klosters steht tagsüber zur freien Besichtigung offen. Durch das ehemals Kurfürstlich Bayerische Hofbad Bad Heilbrunn mit seinem Kräuter-Erlebnis-Park geht es zwischen Blomberg (1.248 m) und Stallauer Weiher hindurch nach Bad Tölz an der Isar. Eingebettet in die Voralpenlandschaft schmiegt sich Bad Tölz an die Berge. Die lebendige Marktstraße, verwinkelte Gassen, das historische Kurviertel – in der beschaulichen Stadt kann man die Sehenswürdigkeiten des Ortes bequem zu Fuß erkunden – Vielfalt, die überrascht! Von Bad Tölz aus geht es weiter über Gaißach durch die Attenloher Filze nach Reichersbeuern. Von weitem grüßt der auffallende Kirchturm. Eine Besonderheit ist das malerisch an einem Weiher gelegene wunderschöne Schloss Reichersbeuern, das als Filmkulisse dient und in dem ein privates Gymnasium untergebracht ist.

## ■ Alpenregion Tegernsee Schliersee

**Reichersbeuern – Bad Feilnbach:**  
**Streckenlänge 50 km, Steigung 611 Höhenmeter**

Von Reichersbeuern aus machen wir uns über Waakirchen nach Gmund am Tegernsee auf, das wir über Feldwege und Nebenstraßen in leichtem Auf und Ab erreichen. Dabei radeln wir durch Marienstein, vorbei am Gesundheitsresort „Lanserhof Tegernsee“.



Gmund am Tegernsee liegt inmitten einer oberbayerischen Bilderbuchlandschaft des von sanften Hügeln und bewaldeten Bergen umgebenen Sees. Genießen Sie den Blick von dem wunderbar gelegenen Gut Kaltenbrunn über den Tegernsee. Über Hausham, wo sich ein Besuch der Erlebnisdestillerie Lantenhammer lohnt, erreichen wir den Schliersee.



### ★ Schliersee

Schliersee ist ein international bekannter Urlaubs- und Wintersportort in den Bayerischen Alpen. Der anerkannte Luftkurort bietet mit seinen Seen Schliersee und Spitzingsee frei zugängliches Badevergnügen mit höchster Wasserqualität. Unverfälschtes Brauchtum, Tradition, Kultur und Sport sind in Schliersee fest verwurzelt. Das Leben der Menschen, die hier gelebt haben, schildern auf eindrucksvolle Weise das Schlierseer Heimatmuseum und das Markus Wasmeier Freilichtmuseum. Müde Radler-Beine erholen sich nach der Tour in der Vitalwelt Schliersee: Tauchen Sie ein in die Vitaltherme mit 25-Meter-Schwimmbad, Außen-Solebecken und Whirlpool oder schwitzen Sie in der Saunawelt.

► [magazin.schliersee.de](http://magazin.schliersee.de)

Am Westufer des idyllischen Sees entlang, führt uns der Weg zum Markus Wasmeier Freilichtmuseum. Dort kann man unter anderem entdecken, wie das Leben früher einmal war. Ein Abstecher zur Whiskydestillerie Slyrs sollte unbedingt eingeplant werden, um den oberbayerischen Whisky zu probieren, der mit Gebirgswasser aus der Bannwaldquelle hergestellt wird. Nun führt uns der Radweg nach Fischbachau, bekannt für seine Wallfahrtskirche Birkenstein.

## ■ Chiemsee-Alpenland

**Bad Feilnbach – Bernau am Chiemsee:**

**Streckenlänge 49 km, Steigung 263 Höhenmeter**



Über Niklasreuth radeln wir hinab nach Bad Feilnbach, dem Wanderparadies und Natur-Heildorf am Wendelstein.



### ★ Bad Feilnbach

In Bad Feilnbach dreht sich vieles um das Angebot für Biker aller Leistungsklassen, die entspannt an blühenden Obstwiesen vorbeischweben, bei anspruchsvolleren Ausflügen das Voralpenland erkunden oder bei schweißtreibenden Mountainbike-Touren hoch hinaus kommen. Fahrradfreundliche Unterkünfte bieten in Bad Feilnbach einen erholsamen Aufenthalt, denn herzliche Gastfreundschaft und Gelassenheit pur gehen im Genusssort Hand in Hand. Das Besondere: Buchungen sind auch für eine Nacht möglich. Viele Unterkünfte bieten für das Fahrrad einen eigenen Fahrradraum und für den Radler ein reichhaltiges und regionales Frühstück.

► [www.bad-feilnbach.de](http://www.bad-feilnbach.de)




Weiter führt die Tour vorbei an Raubling, mit einem der größten zusammenhängenden Hochmoore Europas nach Neubeuern am Inn.



### ★ Neubeuern

Wer durch die beiden Tore zum Neubeurer Marktplatz gelangt, ist sofort fasziniert von den prächtigen Häusern mit den geschmückten Balkonen, Erkern und den Lüftlmalereien. Nehmen Sie Platz in einem der schattigen Biergärten und lassen Sie diese historische Kulisse auf sich wirken. Der informative Schifflautwanderweg lädt zudem in die herrliche Landschaft ein. Dabei ist neben den wildromantischen Geotopen wie dem Mühlsteinbruch in Hinterhör oder der Wolfsschlucht auch das Museum am Marktplatz 4 eine Station. Für Badefreuden mit der gesamten Familie bietet sich der sehr gepflegte Badensee mit Beachvolleyballplatz und Mini-golfanlage an.

► [www.neubeuern.de](http://www.neubeuern.de)



Von Neubeuern geht es über die liebliche Voralpenlandschaft nach Rohrdorf mit seinen wunderschönen Pfarrkirchen, durch das romantische Priental nach Frasdorf. In Aschau i. Chiemgau lohnt ein Abstecher auf die Kampenwand mit ihrem charakteristischen Gipfel. Von dort hat man einen traumhaften Blick auf den Chiemsee.



### ★ Aschau i. Chiemgau – das Bankerldorf®

Plätschernd schlängelt sich der Wildbach Priental durch das hügelige Land des gleichnamigen Tals – malerisch umrahmt vom Hausberg des Chiemgaus, der Kampenwand. Ihm zu Füßen liegt der traditionsreiche Luftkurort und Bankerldorf® Aschau i. Chiemgau. 200 Themenbankerl laden ein sich beschaulich auf den Weg durchs Priental zu machen und dabei immer wieder gemütlich niederzusetzen. Ein Ausflug auf die Kampenwand, die auch mit der Seilbahn zu erklimmen ist, wird zum unvergesslichen Erlebnis. Besondere Empfehlung ist der „Boarische Entschleunigungsweg“, an denen außergewöhnlich designte Bankerl zum Verweilen mit wunderbarem Blick auf das Tal, das Schloss Hohenaschau sowie den Ort einladen.

► [www.aschau.de](http://www.aschau.de)



In Bernau am Chiemsee gehört eine Überfahrt in den Sommermonaten mit der Chiemsee-Schiffahrt auf die Herreninsel zum Schloss von König Ludwig II. unbedingt dazu. Wir lassen uns gerne von dem Schloss Herrenchiemsee und dem bezaubernden Park in eine andere Zeit versetzen. Im Anschluss lädt die Fraueninsel, die in einer halben Stunde zu Fuß umrundet werden kann, noch auf einen Besuch ein. Bereits im 8. Jahrhundert wurde hier das Kloster Frauenwörth errichtet.



### ★ Bernau am Chiemsee

Hier im Vorgarten der Alpen vereinen sich Berg und Tal, Fluss und Fluren, Wald und Wiesen zu einem großartigen Landschaftsbild. Im Süden liegt der Chiemgauer Hausberg, die 1.669 m hohe Kampenwand, die Krone der Chiemgauer Alpen. Im Norden befindet sich der Chiemsee mit seinen weltbekanntesten Inseln – der Herreninsel und der Fraueninsel. Der Luftkurort Bernau am Chiemsee lädt mit seiner ursprünglichen Natur und den zahlreichen Sport- und Kulturangeboten über das ganze Jahr zum Urlaub machen ein. Gibt es etwas Schöneres, als nach einer langen Radtour beim Sonnenuntergang am Chiemseeufer zu entspannen und sich im Biergarten mit fangfrischem Chiemseefisch verwöhnen zu lassen?

► [www.bernau-am-chiemsee.de](http://www.bernau-am-chiemsee.de)

## ■ Chiemgau

### Bernau am Chiemsee – Traunstein: Streckenlänge 41 km, Steigung 279 Höhenmeter

Zwischen Grassau und Rottau trifft man auf das Museum „Salz & Moor“ (Klaushäusl). Die einzige vollständig erhaltene Pumpstation der Soleleitung von Reichenhall nach Rosenheim.




### ★ Grassau & Rottau

Die besondere Lage zwischen den Chiemgauer Alpen, dem Naturschutzgebiet Kendlmühlfilzen und dem Chiemsee zeichnet den Luftkurort aus. In der Ortsmitte von Grassau erhebt sich die sehenswerte Pfarrkirche Maria Himmelfahrt aus dem 12. Jahrhundert. Hervorragend beschilderte Wander- und Radwege, urige Almen, ein 18-Loch Golfplatz, der Reifinger Badensee und ein großes Sportgelände machen die gepflegten Orte Grassau und Rottau zum idealen Ziel für Aktivurlauber und Naturliebhaber.

Radelnde finden hier viele Geschäfte, Biergärten, Gaststätten und radlfreundliche Unterkünfte auch für eine Übernachtung.

► [www.grassau.de](http://www.grassau.de)

Vorbei an Moorgebieten (Bergener Moos) bietet eine Seilbahnfahrt von Bergen auf den Hochfelln, die Aussichtsterrasse des Chiemgau, ein herrliches Panorama. Wieder im Tal geht es weiter nach Siegsdorf. Hier lockt das südostbayerische Naturkunde- und Mammutmuseum, das die Entwicklungsgeschichte der Region anschaulich darstellt. Das Flüsschen Traun geleitet uns nach Traunstein. Vor allem der historische Marktplatz mit seinem vielfältigen gastronomischen Angebot lädt uns hier zur Pause ein.



### ★ Traunstein – Herz des Chiemgaus

Wer in den Chiemgau radelt, sollte Traunstein besucht haben. In der Stadt, mit traumhaftem Bergpanorama, am Fuße der Chiemgauer Alpen treffen sich Einheimische und Gäste zum Bummeln, Einkaufen, Essen und Kultur genießen. Bis in das 20. Jhd. war Traunstein eine bedeutende Salzstadt. Mit dem Bau der ersten Pipeline der Welt im Jahr 1619 begann für die Stadt an der Traun die Zeit des „Weißen Goldes“.

Heute kann diese faszinierende Geschichte im Salinenpark erlebt werden. Der Park und die dortige Ausstellung zeigen eindrucksvoll wie diese technische Meisterleistung das Leben in der Stadt, bis heute, prägt(e). Hier spüren Sie auch das besondere Flair der Stadt.

► [www.traunstein.de](http://www.traunstein.de)

## ■ Berchtesgaden

### Traunstein – Schönau a. Königssee: Streckenlänge 55 km, Steigung 499 Höhenmeter

Nachdem wir Traunstein verlassen haben, fahren wir weiter über Teisendorf und den Höglwörther See nach Anger.



### ★ Gemeinde Anger

Anger lockt nicht nur mit dem herrlichen Dorfplatz, gekrönt von einer vergoldeten Mariensäule und direkt neben der markanten Kirche Mariä Himmelfahrt.



Der nahegelegene Höglwörther See verspricht eine herrliche Pause vom Drahtesel: Einkehr im Biergarten, die Füße im kühlen Nass erfrischen, eine Kerze in der Klosterkirche aufstellen. Wer sich für historisches Spielzeug und Modelleisenbahnen begeistert, wird anschließend sicher das Porsche Traumwerk besuchen.



Nach diesen schönen Erlebnissen rollen Sie gut erholt entlang bunter Bauerngärten durch den Rupertiwinkel.

► [www.anger.de](http://www.anger.de)

Nach Anger durchqueren Sie die Nachbargemeinde Piding. Gleich darauf begrüßt uns die Alpenstadt Bad Reichenhall. Hier findet jeder das passende Freizeitprogramm. Entspannung garantiert das Gradierwerk, ein Freiluftinhalatorium im Kurgarten, dessen Luft mit feinsten 2–3 %-iger Sole angereichert ist. Von Bad Reichenhall führt die Route über Bayerisch Gmain und Bischofwiesen nach Berchtesgaden. Das historische Salzbergwerk beeindruckt mit seiner über 500-jährigen Geschichte. Auch eine Führung durch das Königliche Schloss Berchtesgaden bleibt unvergessen.




Von Berchtesgaden ist es nur noch ein Katzensprung bis ans Ziel des Radfernwegs: dem inmitten des Nationalparks Berchtesgaden gelegenen Königssee. Deutschlands einziger Alpennationalpark ist eine atemberaubende Naturschönheit. Im Haus der Berge finden Sie viele wissenswerte Informationen über den Nationalpark Berchtesgaden. Der Königssee ist weltberühmt, nicht nur aufgrund seines kristallklaren, smaragdgrünen Wassers, sondern vor allem durch das Wahrzeichen des Sees – der Wallfahrtskirche St. Bartholomä, die nur mit dem Schiff zu erreichen ist. Die Rückreise treten wir mit dem Zug vom Hauptbahnhof Berchtesgaden aus an und lehnen uns zufrieden und beladen mit unvergesslichen Eindrücken zurück. Diese bequeme Fahrt haben wir uns redlich verdient.

## Fahrradfreundliche Gastgeber

Auf den folgenden Seiten finden Sie – ebenfalls im Verlauf des Bodensee-Königssee Radwegs von Westen nach Osten gereiht – fahrradfreundliche Unterkünfte. Für Einzelübernachtungen empfehlen wir eine Reservierung 48 Stunden vor Anreise. Für Gruppen ab fünf Personen ist generell eine Vorausbuchung zwei bis drei Wochen vor Reiseantritt erforderlich.

### Ausstattung:

Die mit  gekennzeichneten Betriebe haben sich als besonders fahrradfreundlich klassifizieren lassen.

 Fernseher im Zimmer	 Nichtraucher-Zimmer
 W-LAN	 Hotelbar
 Allergikergerechtes Zimmer	 Zimmerservice
 Wäscheservice gegen Gebühr	 Eigenes Restaurant
 Trockenraum kostenlos	 Kochen
 Massage	 Fahrradverleih
 Hallenbad	 Eigener E-Bike-Verleih
 Freibad	 überdachte Abstellmöglichkeit für Fahrräder
 Whirlpool	 überdachte Abstellmöglichkeit für Fahrräder, absperierbar
 Wellness	 Entfernung zum nächsten Bahnhof
 Dampfbad	 Gepäcktransfer gegen Gebühr zum nächsten Hotel
 Sauna	

### Klassifizierung:

**Hotels:** (Klassifizierung nach DEHOGA)

★	Tourist
★★	Standard
★★★	Komfort
★★★★	First Class
★★★★★	Luxus
★★★★S	SP Superior

**Gasthöfe/Pensionen:** (G-Klassifizierung)

G★	Tourist
G★★	Standard
G★★★	Komfort
G★★★★	First Class
G★★★★★	Luxus

### Ferienwohnungen/Privatzimmer:

**P** Privatzimmer **F** Ferienwohnung

<b>F/P</b> *	Einfache und zweckmäßige Unterkunft
<b>F/P</b> **	Unterkunft mit mittlerem Komfort
<b>F/P</b> ***	Unterkunft mit gutem Komfort
<b>F/P</b> ****	Unterkunft mit gehobenem Komfort
<b>F/P</b> *****	Unterkunft mit erstklassigem Komfort

Der Herausgeber übernimmt keine Gewähr für die Aktualität, Richtigkeit und Vollständigkeit der in den Gastgeberanzeigen bereitgestellten Informationen. Für den Inhalt der Anzeigen sind ausschließlich die Gastgeber verantwortlich.

**Allgäu Bodensee**  
**Campingpark Gitzenweiler Hof**



Gitzenweiler 88  
**88131 Lindau**  
Tel. +49 8382 94940  
info@gitzenweiler-hof.de  
www.gitzenweiler-hof.de



**Hotel Garni Alte Schule**



Marc Hübler, Hübler GmbH  
Alter Schulplatz 2  
**88181 Lindau**  
Tel. +49 8382 9114444  
info@hotelalteschule-lindau.de  
www.hotelalteschule-lindau.de



**Ferienwohnung Urlaub bei Lina**



Hochgratstr. 24  
**88145 Maria-Thann**  
Tel. +49 176 57705121  
info@urlaub-bei-lina.de  
www.urlaub-bei-lina.de



**Hotel zur Rose \*\*\***



Familie Kresser  
Dorfplatz 7  
**88260 Argenbühl-Eglofs**  
Tel. +49 7566 336  
info@hotel-zur-rose.eu  
www.hotel-zur-rose.eu



**Landgasthof Rössle \*\*\* F\*\*\*\***



„Beim Kräuterwirt“  
Familie Kulmus  
Hauptstraße 14  
**88167 Stiefenhofen**  
Tel. +49 8383 92090  
info@roessle.net  
www.roessle.net




**Allgäu Gipfelwelten**  
**Ferienhof Roth-Kennerknecht**



Anne Roth  
Lautenberg 2  
**88167 Stiefenhofen**  
Tel. +49 175 5266124  
ferienhofroth-kennerknecht@gmx.de  
www.ferienhofroth-kennerknecht.de



**Hotel Bad Rain \*\*\*\***



Familie Kirchmann  
Hinterstauen 9  
**87534 Oberstauen**  
Tel. +49 8386 93240  
info@bad-rain.de  
www.bad-rain.de



**Hotel Mühlenhof \*\*\***



Familie Reindl  
Mühlenstr.13  
**87534 Oberstauen**  
Tel. +49 8386 93260  
info@hotel-muehlenhof.de  
www.hotel-muehlenhof.de



**Explorer Hotel Oberstdorf**


An der Breitach 3  
**87538 Fischen im Allgäu**  
 Tel. +49 8322 940790  
 oberstdorf@explorer-hotels.de  
 www.explorer-hotels.de/oberstdorf


**Allgäu Schlosspark**  
**Explorer Hotel Neuschwanstein**


An der Riese 45  
**87484 Nesselwang im Allgäu**  
 Tel. +49 8361 9989000  
 neuschwanstein@explorer-hotels.com  
 www.explorer-hotel.com/neuschwanstein

**Brauerei-Gasthof Hotel Post \*\*\*\*S**

Karl Meyer  
 Hauptstraße 25  
**87484 Nesselwang**  
 Tel. +49 8361 30910  
 info@hotel-post-nesselwang.de  
 www.hotel-post-nesselwang.de

**Bavaria City Hostel – Design Hostel Füssen**

Reichenstraße 15  
**87629 Füssen**  
 Tel. +49 8362 9266980  
 Fax +49 8362 9266981  
 info@hostelfuessen.com  
 www.hostelfuessen.com

**Luitpoldpark-Hotel \*\*\*\***

Bahnhofstrasse 1-3  
**87629 Füssen**  
 Tel. +49 8362 9040  
 fuessen@luitpoldpark-hotel.de  
 www.luitpoldpark-hotel.de

**Bannwaldsee Hotel \*\*\*\***

Familiär geführtes 4-Sterne-Hotel  
 inmitten herrlicher Landschaft  
 zwischen Neuschwanstein und  
 Wieskirche direkt am Buchenberg.  
 Rad- und Wanderwege direkt am  
 Haus. Genussfrühstück mit Pro-  
 dukten aus der Region, moderne  
 Zimmer, herzlicher Service.

Familie Rehklau  
 Sesselbahnstraße 10  
**87642 Halblech-Buching**  
 Tel. +49 8368 9000  
 info@bannwaldseehotel.de  
 www.bannwaldseehotel.de

Abends Menü oder à la Carte. Neu-  
 er Wellnessbereich mit  
 Indoor-Pool und Saunen.

**Hotel Alpenblick Berghof**

Ulrike Siebert  
 Moorbadstr. 21  
**87642 Halblech**  
 Tel. +49 8368 9148990  
 info@hotel-alpenblick-berghof.de  
 www.hotel-alpenblick-berghof.de





## Naturpark Ammergauer Alpen

### Ammertaler Hof



Almut Heiland  
Alte Römerstr. 10  
**82442 Wurmansau**  
Tel. +49 8845 758942  
info@ammerrock.de  
www.ammerrock.de



### Zum Bayrischen Paradies



Monika Grass  
Im Kirchfeld 5  
**82442 Saulgrub**  
Tel. +49 8845 74750  
Bayr.Paradies@t-online.de  
www.zum-bayrischen-paradies.info



### Gästehaus Gerold



Familie Gerold  
**Hauptstraße 18**  
82433 Bad Kohlgrub  
Tel. +49 8845 476  
info@gaestehaus-gerold.de  
www.gaestehaus-gerold.de



### Kurbad und Landhaus Siass ★★★



Maximilian Geisenhof  
Samstr. 1  
**82433 Bad Kohlgrub**  
Tel. +49 8845 8705  
info@kurbad-siass.de  
www.kurbad-siass.de



### Hotel Schillingshof



Fallerstraße 11  
**82433 Bad Kohlgrub**  
Tel. +49 08845 7010  
info@hotel-schillingshof.com  
www.hotel-schillingshof.com



### Camping Oase Reindl



Florian Reindl  
Sonnen 95  
**82433 Bad Kohlgrub**  
Tel. +49 8845 74100  
Fax +49 8845 741055  
info@hotelwaldrueh.de  
www.campingoase-reindl.de



### Das Blaue Land Hotel Post Garni ★★★



Familie Köglmayr  
Obermarkt 1  
**82418 Murnau**  
Tel. +49 8841 48780  
info@hotel-post-murnau.de  
www.hotel-post-murnau.de




### Tölzer Land Klosterbräu Schlehdorf



Seestraße 2  
**82444 Schlehdorf**  
Tel. +49 8851 286  
Fax +49 8851 7455  
info@klosterbraeu-schlehdorf.de  
www.klosterbraeu-schlehdorf.de



### Danner-Hof



Unser familiär geführter Hof liegt direkt am Bodensee-Königssee Radweg und nur wenige Geh-Minuten für eine Erfrischung im Kochelsee entfernt.

Nach einem anstrengenden Tourtag können Sie Ihre Füße hochlegen und im SPA-Bereich entspannen. Absperrbare Fahrradgarage, E-Ladestationen und Waschplatz vorhanden.

Peter und Patricia Danner  
Schlehdorfer Straße 14  
**82431 Kochel am See**  
Tel. +49 8851 5154  
info@danner-hof.de  
www.danner-hof.de

**Kurzentschlossene erreichen uns unter: 0176 43067106**



### Gasthof Hotel Zur Post \*\*\*



Schmied von Kochel Platz 6  
**82431 Kochel am See**  
Tel. +49 8851 92410  
Fax +49 8851 924150  
info@posthotel-kochel.de  
www.posthotel-kochel.de



### Hotel Alpenhof Postillion \*\*\*\*S



Familie Suttner  
Kalmbachstraße 1  
**82431 Kochel am See**  
Tel. +49 8851 1820  
info@alpenhofpostillion.com  
www.alpenhofpostillion.com



### Landgasthof-Hotel Reindlschmiede \*\*\*



Familie Rohmoser  
Reindlschmiede 8  
**83670 Bad Heilbrunn**  
Tel. +49 8046 285  
info@reindlschmiede.de  
www.reindlschmiede.de



### Posthotel Kolberbräu \*\*\*



Karlheinz Leimer  
Marktstraße 29  
**83646 Bad Tölz**  
Tel. +49 8041 76880  
info@kolberbraeu.de  
www.kolberbraeu.de




### Alpenregion Tegernsee Schliersee Bergerhof Gmund



Maria und Martin Lutz  
Gasse 35  
**83703 Gmund**  
Tel. +49 8022 4705  
info@bergerhof-gmund.de  
www.bergerhof-gmund.de



### Camping Tegernsee



Ferien- und Freizeitanlage Ödberg  
Angerlweber 3  
**83703 Gmund am Tegernsee**  
Tel. +49 8022 665386  
camping@oedberg.de  
www.oedberg.de



### Pension Wendelstein



Abstecher

Franz Mayer  
Bayrischzeller Straße 19  
**83714 Miesbach**  
Tel. +49 8025 7802  
info@pension-wendelstein.de  
www.pension-wendelstein.de



### Gästehaus Huber am See



Susanne und Alexander Geiger  
Seestraße 10  
**83727 Schliersee**  
Tel. +49 8026 6619  
gaestehaus-huber@t-online.de  
www.gaestehaus-huberamsee.de



### Haus Seegarten



René und Rita Baart  
Fischhauser Straße 4b  
**83727 Schliersee Fischhausen**  
Tel. +49 8026 920587  
baart@t-online.de  
www.haus-seegarten.de



### Gästehaus Alte Bergmühle



Familie Schmitz-Guggenbichler  
Birkensteinstraße 60  
**83730 Fischbachau**  
Tel. +49 8028 732  
Schmitz.bergmuehle@t-online.de  
www.bergmuehle.bayern



### Kornhuber Hof



Vitus und Christine Gasteiger  
Kornhub 1  
**83737 Irschenberg**  
Tel. +49 8064 294  
info@kornhuberhof.de  
www.kornhuberhof.de



### Chiemsee-Alpenland Kaiser Camping Outdoor Resort



Herr Mager  
Reithof 2  
**83075 Bad Feilnbach**  
Tel. +49 8066 884400  
info@kaiser-camping.com  
www.kaiser-camping.com



### Hotel Garni Kapellenstüberl



Das Kapellenstüberl ist seit 1970 das Traditionsgästehaus in Raubling. Ob Sie als Paar, Familie, Single oder Radtourist in Bayern Urlaub machen, sich auf Durchreise in den wohlverdienten Urlaub befinden, als Geschäftsreisender Termine wahrnehmen oder als Monteur einen Arbeitseinsatz haben – wir freuen uns, Sie in unserem Hause zu begrüßen.

In unserem 10-Zimmer-Haus erwarten Sie freundlich eingerichtete Nichtraucherzimmer mit Dusche, TV und WLAN.

Vanessa Seidl  
Nicklheimer Str. 14  
**83064 Raubling**  
Tel. +49 8035 2412  
hotel@kapellenstueberl.com  
www.kapellenstueberl.com



**Hotel Zur Post \*\*\*\*S**



Familie Albrecht  
Dorfplatz 14  
**83101 Rohrdorf**  
Tel. +49 8032 1830  
hotel@post-rohrdorf.de  
[www.post-rohrdorf.de](http://www.post-rohrdorf.de)

Direkt am Radweg!

Das renommierte Hotel, seit Generationen in Familienbesitz, liegt zentral im ruhigen Ortskern. In den gemütlichen, mit viel Holz gestalteten Stuben und in den komfortabel ausgestatteten Gästezimmern kann man sich richtig wohlfühlen.

Regionale Schmankerl im Restaurant und der lauschige Biergarten laden zum Verweilen ein. Zahlreiche Touren bieten sich in der Umgebung an. Der Chef, ehemaliger Bundesligafahrer, gibt gerne Tipps für die Tour. Morgens stärken Sie sich am großen Frühstücksbuffet (Sportlerfrühstück).

Zusätzlich steht Ihnen ein Fahrradverleih sowie eine Radschrauber-ecke mit Pumpstation zur Verfügung.

**NEU:**  
**36 Zimmer im Neubau**  
„Poststadel“, alle  
Zimmer über 30 m<sup>2</sup>



10 km

**Chiemgau  
Hotel Garni Edelweiß**



Familie Staller  
Hauptstraße 21  
**83313 Siegsdorf**  
Tel. +49 8662 9296  
gasthof\_edelweiss@t-online.de  
[www.edelweiss-siegsdorf.de](http://www.edelweiss-siegsdorf.de)



200 m

**Berchtesgaden  
Naturhotel Reissenlehen \*\*\*\*S**



Familie Irlinger  
Reissenpoint 11  
**83483 Bischofswiesen**  
Tel. +49 8652 977200  
info@reissenlehen.de  
[www.reissenlehen.de](http://www.reissenlehen.de)



1 km

**Alpenhotel Fischer**



Königsseer Str. 51  
**83471 Berchtesgaden**  
Tel. +49 8652 9550  
info@alpenhotel-fischer.de  
[www.alpenhotel-fischer.de](http://www.alpenhotel-fischer.de)



200 m

**Explorer Hotel Berchtesgaden**




Hofreitstr. 7  
**83471 Schönau a. Königssee**  
Tel. +49 8652 9771500  
berchtesgaden@explorer-hotels.de  
[www.explorer-hotels.de/berchtesgaden](http://www.explorer-hotels.de/berchtesgaden)



7 km

## Leuchtturm | Lindau im Bodensee




Der Leuchtturm am Lindauer Hafen ist 36 Meter hoch und misst einen Sockelumfang von 24 Metern. Er ist eines der wenigen Bauwerke seiner Art, die eine Uhr in der Fassade haben. Erklimmen Sie die 139 Stufen nach oben und genießen Sie von der Aussichtsplattform einen atemberaubend schönen Rundumblick. Doch keine Sorge – auf den 5 Etagen sind Verschnaufpausen nicht nur möglich, sondern sogar gewünscht: Die Innenwände des Turmes sind mit amüsanten Anekdoten und wissenswerten Fakten über Lindau und den Bodensee verziert.

Weitere Informationen zu Öffnungszeiten und Eintrittspreise finden Sie unter [www.lindau.de/lindauer-hafeneinfahrt/](http://www.lindau.de/lindauer-hafeneinfahrt/)



Lindau Tourismus und  
Kongress GmbH  
Alfred-Nobel-Platz 1  
88131 Lindau  
Tel. +49 8382 8899900  
info@lindau-tourismus.de  
www.lindau.de

## AlpenStadtMuseum | Sonthofen




Geschichte neu erzählt. Im neuen AlpenStadtMuseum im Sonthofer KulturViertel geht es auf eine spannende Entdeckungsreise durch die Geschichte der Region vom Urozean Tethys bis zum Leben in einer modernen Stadt des 21. Jahrhunderts.

Ein Erlebnisort für alle Sinne: Beim Zitherspielen oder Kuhschellen-Läuten, dem Ertasten einer traditionellen Bärbelemaske oder dem Schnuppern an Kräuterdüften oder einer interaktiven Rodelabfahrt, inklusive wackeligen Beinen. Und danach ins gemütliche Museumscafé. Ein Besuch lohnt!



AlpenStadtMuseum  
Sonnenstraße 1  
87527 Sonthofen  
Tel. +49 89321 3300  
www.alpenstadtmuseum.de

## Raststation am höchsten Punkt | Oy-Mittelberg



Am höchsten Punkt des Radwegs haben Sie sich eine ausgiebige Rast verdient. Stillen Sie Ihren Hunger und Durst in einem der traditionellen Gasthäuser oder einem schattigen Biergarten. Am Brunnen bei der St. Anna Kirche können Sie Ihre Trinkflaschen auffüllen. Erfrischung bietet aber auch ein Sprung in einen der Seen.


### Abstecher über Maria Rain

Die kleine Schleife über Maria Rain zu fahren hat lohnende Ziele: Eine grandiose Panoramasicht wartet auf der Terrasse beim Almcafé Schnakenhöhe oder der Besuch der ältesten Wallfahrtskirche im Allgäu, sie wird zu Recht die schönste Dorfkirche im Allgäu genannt.



Kur- und Tourismusbüro  
Mittelberger Str. 3  
87466 Oy-Mittelberg  
Tel. +49 8366 207  
tourist@oy-mittelberg.de  
www.oy-mittelberg.de

## Tegelbergbahn | Schwangau



Die Auffahrt mit der Kabinenbahn ermöglicht einen einzigartigen Blick auf Schloss Neuschwanstein. Auf 1.730 m Höhe eröffnet sich ein faszinierendes Schauspiel der Natur. Hier kann man erholsam Innehalten oder im Liegestuhl auf der Sonnenterrasse den Blick schweifen lassen. Zahlreiche Bergwanderwege und Klettersteige bieten sowohl dem Genusswanderer als auch dem sportlichen Kletterer das richtige Terrain. Sommerrodelbahn, Spielplatz und ein gemütlicher Biergarten runden das Angebot ab.



Tegelbergbahn GmbH & Co. KG  
Tegelbergstraße 33  
87645 Schwangau  
Tel. +49 8362 98360  
info@tegelbergbahn.de  
www.tegelbergbahn.de

## Wieskirche | Steingaden




Die Wieskirche ist eine bemerkenswert prächtig ausgestattete Wallfahrtskirche im oberbayerischen „Pfaffenwinkel“ und eine der schönsten Rokokokirchen in ganz Deutschland. Der vollständige Name der Wieskirche lautet Wallfahrtskirche zum Gegeißelten Heiland auf der Wies. Zwischen 1745 und 1754 von Dominikus Zimmermann erbaut, zählt sie seit 1983 zum UNESCO Weltkulturerbe. Bekannt ist sie unter anderem für ihre aufwändigen Stuckverzierungen und Deckengemälde. Öffnungszeiten während der Sommerzeit 8.00 Uhr bis 20.00 Uhr. In der Winterzeit von 8.00 Uhr bis 17.00 Uhr. Im Sommer finden in der Wieskirche außerdem regelmäßig Konzerte statt.



Tourist Information Steingaden  
Krankenhausstraße 1  
86989 Steingaden  
Tel. +49 8862 200  
info@steingaden.de  
www.steingaden.de

## Fußgängerzone und Schloßmuseum | Murnau



Das farbenfrohe, denkmalgeschützte Häuserensemble des Ober- und Untermarktes wurde vom bekannten Architekten Emanuel von Seidl und seinen Künstlerfreunden zwischen 1906 und 1913 mit bunten Fassaden, Türmchen und Giebeln ausgestattet. Wer durch die Fußgängerzone bummelt, kann die historische Altstadt besichtigen oder in einem der vielen Cafés und Restaurants einkehren. Das Schloßmuseum zeigt die mit dem Markt verbundene, international bedeutende Kunst- und Literaturgeschichte im ersten Drittel des 20. Jahrhunderts. Einen Schwerpunkt bilden die Werke des Blauen Reiters sowie des Dramatikers Ödön von Horváth.



Markt Murnau a. Staffelsee  
Untermarkt 13  
82418 Murnau a. Staffelsee  
Tel. +49 8841 476240  
touristinfo@murnau.de  
www.tourismus.murnau.de

## Freilichtmuseum Grentleiten | Großweil



Erleben Sie im Freilichtmuseum Grentleiten Oberbayern an einem Tag! Fast 70 historische Gebäude von der Alm bis zur Tankstelle wurden oberhalb des Kochelsees samt ihrer Einrichtung wieder aufgebaut. Auf dem aussichtsreichen Gelände finden Sie zudem Gärten, Wälder und Weiden mit alten Tierrassen. Im "Haus zum Entdecken" erforschen Kinder das Leben vor 100 Jahren, sie können sich an der Kugelbahn austoben oder Rätselrallyes lösen. Haben Sie außerdem schon einmal in der Seilerei mitgeholfen oder gesehen, wie ein Wetzstein entsteht? Ihren Hunger stillen Sie im Kramerladen und der Wirtschaft mit Schaubrauerei.



Freilichtmuseum Grentleiten  
An der Grentleiten 4  
82439 Großweil  
Tel. +49 8851 1850  
freilichtmuseum@grentleiten.de  
www.grentleiten.de

## Besuch beim Schloss und Altwirt | Reichersbeuern



Schon von weitem kann man den auffälligen Kirchturm des kleinen Dörfleins Reichersbeuern zwischen Bad Tölz und dem Tegernsee sehen. Eine Besonderheit ist das wunderschöne Schloss Reichersbeuern, in dem heute ein privates Gymnasium untergebracht ist und das auch als Filmkulisse für die Serie „Gipfelstürmer – Das Berginternat“ diente. Auf der Sonnenterrasse des Altwirts lässt sich entspannt eine Pause einlegen und Bayerische Gastlichkeit genießen.

Landgasthaus zum Altwirt, Tölzer Str. 4, 83677 Reichersbeuern  
Tel. +49 8041 3916, info@alterwirt-reichersbeuern.de



Gemeinde Reichersbeuern  
Tölzer Str. 2  
83677 Reichersbeuern  
Tel. +49 8041 78220  
www.reichersbeuern.de

## Moorerlebnis „Sterntaler Filze“ | Bad Feilnbach



Das „Moorerlebnis Sterntaler Filze“ ermöglicht auf seinen insg. 650 m langen Wegen eine intensive Begegnung mit Moor und Natur zu jeder Jahreszeit. Am Torfstadel trifft man auf die erste Infotafel mit der Moor-Elfe im Blätterrock, die durch alle Stationen begleitet. „Natur pur zum Anfassen und Mitmachen“, so lautet das Motto. Ein breiter Bohlensteg überbrückt schwarzgrüne, geheimnisvolle Tümpel. Spätestens jetzt ist man gefangen von der eindrucksvollen Szenerie, später kann man seine Eindrücke sogar auf einer bequemen Liegeschaukel Revue passieren lassen. Am „Elfen spielplatz“ stößt man auf Waldhütten aus Ästen und Zweigen zum Hineinkrabbeln und Verstecken.



Kur- und Gästeinformation  
Bad Feilnbach  
Rathausplatz 1  
83075 Bad Feilnbach  
Tel. +49 8066 887440  
info@bad-feilnbach.de  
www.bad-feilnbach.de

## Anderlbauer Hofladen | Frasdorf



Im Anderlbauer Hofladen in Frasdorf kommen Sie in den Genuss von regionalen Käsespezialitäten aus Schaf-, Ziegen- und Kuhmilch. Neben unseren hofeigenen Produkten bieten wir auch Brotzeiten, kalte Getränke, Rastmöglichkeiten und eine Ladestation für E-Bikes. Für die durstigsten Abenteurer steht ein kostenloser Wasserspender zur Verfügung. Erleben Sie unser Hofleben mit allen Sinnen und genießen Sie eine Auszeit beim Beobachten unserer Schafherde mit Blick zur Kampenwand.

**Öffnungszeiten Hofladen:** Mo. – Do.: 10 bis 12.30 Uhr u. 14 bis 17 Uhr, Fr.: 9 bis 12.30 Uhr u. 14 bis 18 Uhr, Sa.: 10 bis 12.30 Uhr, Di. geschlossen!



Anderlbauer Hofladen  
Hauptstraße 2a  
83112 Frasdorf  
Tel. +49 8052 847  
info@anderlbauer.de  
www.anderlbauer-hofladen.de

## Kampenwand – „Chiemsee-Berg“ | Aschau i. Chiemgau



Die Kampenwandseilbahn bringt Sie bequem auf 1.500 m Höhe, mitten hinein in die imposante Bergwelt mit traumhaftem Ausblick auf Zentralalpen und Alpenvorland, zu Wanderwegen von leicht bis sportlich und gemütlichen Hütten und Almen.

LOWA-Testcenter an der Bergstation mit kostenlosem Verleih, täglich geöffnet von Mai bis Oktober. Leichte, geführte Wanderung montags bis freitags um 11 Uhr (in den Sommermonaten, Dauer ca. 1 1/2 Std., Treffpunkt an der Bergstation, keine Anmeldung erforderlich).



Kampenwandseilbahn GmbH  
An der Bergbahn 8  
83229 Aschau i. Chiemgau  
Tel. +49 8052 906440  
info@kampenwand.de  
www.kampenwand.de

## Chiemsee-Schiffahrt | Prien am Chiemsee



Das ganze Jahr bringen Sie die Schiffe von den Häfen Prien und Gstadt auf die Frauen- und Herreninsel, im Sommer werden zusätzlich die Orte Seebuck, Chieming, Übersee und Bernau angefahren. Die Inseln stellen zwei jeweils ganz eigene Anziehungspunkte im Chiemgau dar. Während die Herreninsel vor allem durch das Königsschloss bekannt ist, verbinden mit der Fraueninsel viele einen Geheimtipp. Ein kleines Fischerdorf, mit buntem gastronomischem Angebot und das Kloster der Benediktinerinnen machen sie zu einem einmaligen Juwel. Sie können sich einfach zurücklehnen und den Blick auf das bayerische Meer und die Chiemgauer Alpen genießen.



Chiemsee-Schiffahrt  
Ludwig Feßler KG, Seestraße 108  
83209 Prien am Chiemsee  
Tel. +49 8051 6090  
info@chiemsee-schiffahrt.de  
www.chiemsee-schiffahrt.de

## Ein Ausflug an den Chiemsee | Prien am Chiemsee



Prien am Chiemsee ist als ganzjährige Anlegestelle für die Schiffstour auf die Inseln Herren- und Frauenchiemsee der wichtigste Ausgangspunkt für Ausflüge auf den See. Im Ort entdecken Besucher jeden Tag ein neues „Fleckerl“. Das ehemalige Handwerkerquartier mit seinen historischen Häusern, die Pfarrkirche Mariä Himmelfahrt, die Bockerlbahn, das Heimatmuseum sowie die Galerie im Alten Rathaus interessieren Kinder und Erwachsene gleichermaßen. Badespaß für die kleinen und Wellness für die großen Gäste bietet das „Prienavera Erlebnisbad“. Ganzjährig können Sie im 34 °C warmen Außenbecken den herrlichen Blick auf Schloss Herrenchiemsee, das Chiemsee-Ufer und die bayerischen Alpen genießen.



Tourismusbüro Prien am Chiemsee  
Prien Marketing GmbH  
Alte Rathausstr. 11  
83209 Prien am Chiemsee  
Tel. +49 8051 69050  
info@tourismus.prien.de  
www.tourismus.prien.de

## Museum Salz & Moor | Grassau



Das Klaushäusl beherbergt zwei Museen in einem: das Salzmuseum über die Soleleitung, eine der ersten Pipelines der Welt, und das Moormuseum mit faszinierenden Einblicken in das Hochmoor. Spannend für Kinder und Familien: Das Entdeckerheft für kleine Moorforscher, die Salzwerkstatt für Kindergruppen oder eine Wanderung auf dem Moorerlebnisweg. Lassen Sie Ihren Besuch gemütlich bei Kaffee und Kuchen im Museumscafé ausklingen.

Öffnungszeiten Museum: Von Mai bis Oktober – Tägl. von 11 bis 17 Uhr  
Montag, außer an Feiertagen, geschlossen. Museumscafé vorhanden.



Museum Salz & Moor  
Klaushäusl 9 – 11  
83224 Grassau  
Tel. +49 8641 5467 (nur während  
der Öffnungszeiten)  
www.klaushaeusl.de

## Hans-Peter Porsche TRAUMWERK | Anger



Das Hans-Peter Porsche Traumwerk ein perfektes Ziel um einen unvergesslichen Tag zu erleben. Im Traumwerk ist die weltgrößte und wertvollste Blechspielzeugsammlung aus den Jahren 1860 bis 1930, eine faszinierende Modellbahnwelt mit einer beeindruckenden Licht-Performance sowie einige automobile Klassiker aus dem Hause Porsche, zu sehen. Außerdem: Restaurant mit Panoramaterrasse, Abenteuerspielplatz, Parkbahn und Shop. Lademöglichkeit für e-Bikes vorhanden.

Öffnungszeiten: Dienstag – Sonntag, Montag Ruhetag außer Feiertag  
9.00 bis 17.30 Uhr



Hans-Peter Porsche TRAUMWERK  
Zum Traumwerk 1  
83454 Anger, BGL  
Tel. +49 8656 989500  
info@traumwerk.de  
www.traumwerk.de

## Predigtstuhlbahn | Bad Reichenhall



Eine Fahrt mit der denkmalgeschützten, ältesten im Original erhaltenen Seilschwebbahn der Welt – hinauf auf den 1.600 m hohen Predigtstuhl – verbindet Nostalgie, Kulinarik und echtes Bergerlebnis. Barrierefreie Wanderwege, traumhafte Fernsicht, feinste Hochgenüsse im Bergrestaurant und urige Gemütlichkeit auf der Almhütte Schlegelmulde: Das gibt es nur auf dem Predigtstuhl!

**Fakten:**  
Bauzeit: 1927 – 1928  
Streckenlänge: 2.380 m  
Höhenunterschied: 1.140 m


Fahrtgeschwindigkeit: 18 km/h  
Fahrzeit: 8,5 Minuten  
Fahrgäste pro Jahr:  
zw. 60.000 und 70.000



Predigtstuhlbahn GmbH & Co. KG  
Südtiroler Platz 1  
83435 Bad Reichenhall  
Tel. +49 865 1 96850  
info@predigtstuhlbahn.de  
www.predigtstuhlbahn.de



## Salzbergwerk | Berchtesgaden / Alte Saline | Bad Reichenhall



### 500 Jahre Salzbergwerk Eine Reise durch Salz und Zeit

Stimmungsvoll funkelnd und beeindruckend abenteuerlich präsentiert sich das Salzbergwerk. Beliebte Highlights wie die Rutsche oder die Fahrt mit dem Floß über den Spiegelesee verschmelzen mit packenden Informationen über das unverzichtbare Lebelement Salz. Ein einzigartiges Erlebnis! Das Restaurant Bergschänke lädt nach erlebnisreicher Führung zum Verweilen ein.

### NEU: Der Kauf von Online-Tickets wird empfohlen

Öffnungszeiten:

01. April – 05. November:

09:00 Uhr bis 17:00\* Uhr

06. November – 31. März:

11:00 Uhr bis 15:00\* Uhr

Sonderöffnungszeiten in den Herbstferien

\* Beginn letzte Führung

### Alte Saline Bad Reichenhall mit Salzmuseum/Salzshop

Sie ist wahrscheinlich die schönste Saline der Welt. Auf jeden Fall ist dieses Industrie-Denkmal die einzig königliche, denn kein Geringerer als König Ludwig I. von Bayern ließ sie nach dem Brand 1834 erbauen. Auf der knapp einstündigen Führung durch den unterirdischen Quellenbau in vergangene Zeiten vermittelt die Alte Saline den Besuchern die Geschichte der Solegewinnung und Salzerzeugung.

### NEU: Der Kauf von Online-Tickets wird empfohlen

Öffnungszeiten:

01. April – 31. Oktober:

täglich 10.00 – 16.00\* Uhr

02. November – 31. März:

Dienstag bis Sonntag 11:00 Uhr bis 15:00\* Uhr

Montag geschlossen

\* Beginn letzte Führung

Unser Tipp: Günstiges Kombiticket Salzbergwerk / Alte Saline!



Salzbergwerk  
Berchtesgaden  
Bergwerkstraße 83  
83471 Berchtesgaden  
Tel. +49 8652 60020  
info@salzbergwerk.de  
www.salzbergwerk.de



Alte Saline  
Bad Reichenhall  
Alte Saline 9  
83435 Bad Reichenhall  
Tel. +49 8651 70026146  
info@alte-saline.de  
www.alte-saline.de

## Watzmann Therme | Berchtesgaden



### Meine Therme. Meine Auszeit.

Ein Besuch in der Watzmann Therme ist wie ein kleiner Kurzurlaub. In den unterschiedlichen Bereichen der Therme sowie der Sole- und Saunalandchaft, verbindet die familienfreundliche Therme Erholung, Wellness und Badespaß auf vielfältige Weise. Genießen Sie Ihre Auszeit mit einem spektakulären Blick auf den Watzmann.

Ganzjährig geöffnet: 10:00 – 22:00 Uhr.



Watzmann Therme  
Bergwerkstraße 54  
83471 Berchtesgaden  
Tel. +49 8652 94640  
info@watzmann-therme.de  
www.watzmann-therme.de  
facebook.com/watzmann.therme

## SAMMEL RADBUS | Bodensee-Königssee Radweg



Shuttlebus: Täglich ab 9:30 Uhr vom Königssee Parkplatz nach Lindau

### Fahrplan: Ein-/Aufstiegsmöglichkeiten mit Ankunftszeiten:

- Schönaun am Königssee 09:30 Uhr
- Berchtesgaden HBF 09:45 Uhr
- München City Parkplatz Siegenburger Straße 12:15 Uhr
- Landsberg am Lech Klinikum 13:15 Uhr
- Memmingen HBF 14:00 Uhr
- Lindau 15:00 Uhr

Transferdaten im Detail finden Sie online unter:  
www.fahrrad-transport.com



Oberkofler Touristik GmbH  
Tel: +43 (0) 664 3939 666  
office@touristik-oberkofler.com  
www.fahrrad-transport.com

## Der Bodensee-Königssee Radweg, wird von einigen anderen Radfernwegen gekreuzt, diese möchten wir Ihnen gerne vorstellen:

Der **Bodensee-Radweg** ist ein rund 280 Kilometer langer Radfernweg entlang des Bodensees. Er gilt als einer der beliebtesten Radwege Europas.

[www.bodensee-radweg.com](http://www.bodensee-radweg.com)

Auf der **Allgäu Radrunde** lässt sich auf 475 Kilometern die beeindruckende Natur des Allgäus erkunden.

[www.allgaeu.de/draussen/rad/radrunde](http://www.allgaeu.de/draussen/rad/radrunde)

Bei Immenstadt kreuzt der **Iller Radweg** den Bodensee-Königssee Radweg. Er führt 146 Kilometer der Iller entlang bis nach Neu-Ulm.

[www.illerradweg.de](http://www.illerradweg.de)

Die **Via Claudia Augusta** führt Sie von Füssen kommend auf den 1.210 m hohen Fernpass. Durch eine der schönsten Kulturlandschaften Tirols geht's über Nassereith bis an das Ziel dieser Route in Imst.

[www.viaclaudia.org](http://www.viaclaudia.org)

Der 202 km lange **Ammer-Amper-Radweg** ist eine vom ADFC ausgezeichnete Qualitätsradroute und verläuft von den Ammerquellen südlich von Oberammergau bis zur Ampermündung in die Isar bei Moosburg a.d. Isar.

[www.ammer-amper-radweg.com](http://www.ammer-amper-radweg.com)

In Bad Tölz queren wir den **Isarradweg**. Er begleitet auf 299 Kilometern die Isar von der Quelle im Karwendel bis zur Mündung in die Donau.

[www.isarradweg.de](http://www.isarradweg.de)

Der Fernradweg **münchen venezia** verbindet Deutschlands südlichste Metropole mit Italiens Lagunen-Perle an der Adria. Dazwischen liegen 560 Kilometer spektakuläre Landschaftserlebnisse für alle Genießer auf zwei Rädern.

[www.muenchen-venezia.info](http://www.muenchen-venezia.info)

Bei Altenmarkt am Inn trifft man auf den **Innradweg**. Aus den Alpen kommend führt er teilweise beidseitig des Flusses von Kiefersfelden über Rosenheim, Mühldorf a.Inn und Simbach a.Inn in die Dreiflüssestadt Passau und schließt dort an den Donauradweg an.

[www.innradweg.com](http://www.innradweg.com)

Der **Alpe Adria** Radweg ist ein 415 km langer Fernradweg, der vom österreichischen Salzburg über die Alpen ins italienische Grado an der Adria führt.

[www.alpe-adria-radweg.com](http://www.alpe-adria-radweg.com)



Weitere Informationen zu allen Radfernwegen in Bayern finden Sie unter [www.radlland-bayern.de](http://www.radlland-bayern.de)

## Deutsche Alpenstraße – Route der Bayerischen Originale

Wer lieber mit dem Motorrad oder Cabrio von Lindau im Bodensee nach Schönau a. Königssee fahren möchte, dem empfehlen wir die Deutsche Alpenstraße um die sehenswerten Originale Bayerns zu entdecken.

[www.deutsche-alpenstrasse.de](http://www.deutsche-alpenstrasse.de)



### Impressum:

#### Herausgeber:

Bayerische Fernwege e. V., Sparte Bodensee-Königssee Radweg  
Siedlerstraße 10, 83714 Miebach

#### Bildnachweis:

Titel: Bodensee-Königssee Radweg Dietmar Denger

Inhalt (S. 10 – 26): Archive der beteiligten Touristinformationen:

Alpsee Immenstadt Tourismus GmbH (14), Alpenregion Tegernsee Schliersee (21, Simon Koy, Dietmar Denger), Ammergauer Alpen GmbH (18, Hansi Heckmaier) Tourist Information Schwangau (17), Tourist-Information Aschau i. Chiemgau (23, Joachim Brahm, Herbert Reiter), Kur- und Gästeinformation Bad Feilnbach (22), Bodensee-Königssee Radweg (10, 11, Dietmar Denger), Zweckverband Berchtesgaden (26), Tourist-Info Bernau (24), Chiemgau Tourismus e. V. (25), Chiemsee-Alpenland Tourismus (10, Siegfried Kerscher, 21), Das Blaue Land, Murnau (17), Füssen Tourismus und Marketing (17, Marc Oeder), Tourist-Information Grasnau (24), Landratsamt Lindau (12, 13, Frederick Sams), Oberstaufen Tourismus (13), Kur- und Tourismusbüro Oy-Mittelberg (15, Kees van Surksom), Tourist-Information Nesselwang (10), Markt Nesselwang (16, Sandra Geiger), Gemeinde Neubeuern (23, Klaus Rünagel), Landratsamt Ostallgäu (13, Christian Greither), Gemeinde Wildsteig (18), Tourismusverband Oberbayern München (17, Pfaffenwinkel, Christoph Jorda), Prien Marketing GmbH (46), Der Tegernsee (20, Dietmar Denger), Stadt Sonthofen (14, Wolfgang B. Kleiner), Tölzer Land (19, oberbayern.de, Peter von Felbert), Stadt Traunstein (25, Richard Scheuerecker), Deutsche Alpenstraße (12, 51, Dietmar Denger)

Anzeigen Gastgeber (S. 28 – 39) und Freizeittipps (S. 40 – 52):

Bildrechte s. Anzeigenkunde

**Konzept & Redaktion:** Alpin Consult, Claudia Pulfer, Franz Xaver Maier, Miesbach

**Gestaltung:** Designstudio Renate Holzmeier, Schliersee

**Druck:** AlphaTeam Druck, München

**Kartengrundlage:** ©OpenStreetMap contributors

**Kartographie/Höhenprofil:** green-solutions GmbH & Co. KG

Stand/Auflage: 05/2023, 25.000 Stück

Der Herausgeber übernimmt keine Haftung für Schäden jeglicher Art im Zusammenhang mit dem aufgeführten Tourenvorschlag. Dies gilt insbesondere für den Zustand der zu befahrenden Wege. Die Benutzung der Straßen und Wege erfolgt ausschließlich in Eigenverantwortung.

Alle Angaben ohne Gewähr.



# Feuer & Eis

Natur aktiv erleben.

Ready to

## BODENSEE- KÖNIGSSEE RADWEG

Individuelle Radlfreuden



9-Tage Klassische Tour  
ab 1.079 Euro

Offizieller Partner:



Komfort-Hotels mit ÜF | Gepäcktransfer | Reiseschutz |  
zahlreiche Varianten im Angebot (siehe QR-Code)

Information  
& Buchung

Tel. 08022 66364-0  
[www.feuer-eis-touristik.de](http://www.feuer-eis-touristik.de)

